



e-TOLL

Usługa bezobsługowej opłaty za przejazd płatnymi drogami

Usługa bezobsługowej opłaty za przejazd płatnymi drogami rozliczy automatycznie przejazdy po trasach, na których obowiązuje e-TOLL. Nie trać czasu!

Po co Ci usługa bezobsługowej opłaty za przejazd płatnymi drogami?

Wraz z wprowadzeniem **nowego systemu poboru opłat** drogowych e-Toll, komfort podróży po płatnych odcinkach dróg i autostrad znacznie wzrósł. Dzięki temu rozwiązaniu, **kierowcy nie muszą zatrzymywać się przy bramownicach** nie tworzą się tam korki, co znacząco usprawniło ruch pojazdów. **System e-Toll umożliwia automatyczne i bezobsługowe rozliczenie opłat za przejazd** po płatnych odcinkach dróg państwowych, wykorzystując dane lokalizacyjne.





Dlaczego warto wybrać lokalizator GPS e-TOLL firmy Data System?

Nasze **certyfikowane lokalizatory GPS eToll**, kompatybilne z nowym systemem rozliczania przejazdów po drogach płatnych, stanowią doskonałe rozwiązanie **dla przedsiębiorstw i klientów indywidualnych**. Dzięki naszym lokalizatorom otrzymujesz **wielofunkcyjne narzędzie**, które nie tylko dokładnie rozlicza opłaty za przejazdy, ale **również pozwala na monitorowanie floty** oraz **analizę danych** o pojazdach za pomocą raportów dostępnych w dedykowanej aplikacji DSLocate.

Wybierając nasz lokalizator, **nie musisz pamiętać o zakupie biletów** autostradowych lub innych formach płatności za przejazdy. Lokalizatory GPS e-Toll są przeznaczone do **samodzielnego montażu**, który zajmuje zaledwie kilka minut. Następnie możesz cieszyć się automatycznym rozliczaniem przejazdów po płatnych drogach.



Jak to działa?

To proste! Wybierz lokalizator dopasowany do swoich potrzeb: montowany **do klem** akumulatora, wkładany **do gniazda zapalniczki**, podłączany **pod złącze OBD** lub na stałe zamontowany w instalacji pojazdu. **Bez podpisywania umowy** ani opłacania miesięcznych abonamentów, wystarczy zadeklarować przy zakupie, czy chcesz korzystać z lokalizatora **przez rok, dwa lub trzy lata** - tyle czasu będzie działał.

Ostatni krok to zalogowanie się w systemie e-Toll Krajowej Administracji Skarbowej i wprowadzenie otrzymanego od nas kodu (BiznesID). Po tej czynności już **możesz swobodnie poruszać się po polskich autostradach państwowych** oraz **automatycznie rozliczać przejazdy z precyzją co do grosza!**



Cena netto:
360 zł

1STEL - Inteligentny, kompaktowy lokalizator wyposażony w **łączość Bluetooth**, przeznaczony do **montażu w instalacji pojazdu**, dysponuje wbudowanymi antenami oraz zintegrowanym zasilaniem awaryjnym.



Cena netto:
497 zł

DS/AKU - Lokalizator **odporny na zachlapanie**, z łącznością Bluetooth, **montowany do zacisków akumulatora** i przyklejany do akumulatora, wyposażony w wbudowane anteny oraz wewnętrzny akumulator awaryjny.



Cena netto:
349 zł

DS/ZAP - Wystarczy podłączyć **do gniazda zapalniczki!** Lokalizator posiada wbudowany, kompaktowy akumulator, który po wyłączeniu silnika przez kilka minut utrzymuje urządzenie w trybie pracy, a następnie przechodzi w stan uśpienia.










Cena netto:
497 zł

DS/OBD - Montaż lokalizatora odbywa się poprzez **wpięcie urządzenia do gniazda OBD** w kabinie kierowcy, co pozwala na łatwe przenoszenie między pojazdami. Wysokość lokalizatora to **zaledwie 3 cm**.



Same korzyści

-  Szeroki wybór certyfikowanych lokalizatorów o zróżnicowanych metodach podłączenia do instalacji pojazdu.
-  Bezpieczna jazda bez ryzyka mandatu za nieopłacony przejazd.
-  Prosty, samodzielny montaż urządzenia.
-  Kompatybilność z usługą Sent-Geo, umożliwiającą rejestrację przewozu towarów podlegających akcyzie.
-  Brak umowy i comiesięcznych opłat – wygoda korzystania.
-  Dostęp do intuicyjnej i łatwej w obsłudze aplikacji DSLocate do zarządzania flotą, dostępnej na każdym smartfonie oraz na dowolnym komputerze z przeglądarką internetową.
-  Bezpłatny monitoring GPS pojazdów.



W aplikacji DSLocate dostępne są funkcje takie jak: historia tras, raport zestawienie przejazdów, dzienna statystyka, a także bieżące informacje o pobieranych opłatach przez system e-Toll.



Automatyczne i bezobsługowe rozliczanie opłat za przejazdy.

Jeśli interesują Cię zaawansowane usługi lokalizacji oraz monitoringu, w dowolnym momencie masz możliwość podpisania umowy z Data System. Dzięki temu uzyskasz dostęp do szerokiej gamy dodatkowych raportów i funkcjonalności, takich jak: odczyt danych z komputera pojazdu (na przykład dystans, dokładne zużycie paliwa, obroty silnika czy informacje o ewentualnych błędach), obsługa geostref i punktów POI, wirtualny policjant, analiza stylu jazdy, nieograniczoną historię tras, moduły przypomnień i alarmów, a także możliwość generowania raportów związanych z ewidencją przebiegu, kartą drogową, zatrzymaniami czy informacjami o jeździe prywatnej i służbowej. Dodatkowo uzyskasz dostęp do interfejsu programistycznego API.

Cena

Zapraszamy do kontaktu z naszym konsultantem, który przygotuje dla Ciebie indywidualną wycenę uwzględniającą wybrany model lokalizatora oraz preferowany okres subskrypcji.



Skontaktuj się z naszym doradcą, aby uzyskać dedykowaną ofertę na ten produkt.



Zerknij jeszcze na naszą Apkę



DS locate Twój opiekun handlowy: **Biuro Obsługi Klienta** TELEFON: +48 61 62 63 006 E-MAIL: bok@datasystem.pl

OSM

44. Car 001 14:30:52 (23.04.2021) Polska, Włoszakowice, Leszczyńska -km/h brak zasięgu

45. Truck 021 16:55:52 Polska, Janowo -km/h brak zasięgu

46. Truck 221 16:54:16 Polska, Siedlec, Piaskowa -km/h OK

47. Car 910 16:55:16 Polska, Poznań, Wyspiańskiego -km/h OK 16.42°C / 0%

48. Bus 002 14:30:52 (23.04.2021) Polska, Włoszakowice, Leszczyńska -km/h brak zasilania

49. Bus 204 14:30:52 (23.04.2021) Polska, Włoszakowice, Leszczyńska -km/h brak zasięgu

50. Car 309 16:55:16 Polska, Poznań, Wyspiańskiego -km/h OK

Map locations: Tuchorza, Błonsko, Karna, Stara Tuchorza, Reklin, Kierpiny, Wojciechowo, Nieborza, Siedlec, Powodowo, Wolsztyn, Karpicko, Jaromierz, Zodyń, Kielkowo, Niałek Wielki, Berzyna, Adamowo, Stary Widzim, Nowy Widzim, Jazyniec.

Data System Group © DS linia 24h 801 88 77 88

DS locate Twój opiekun handlowy: **Biuro Obsługi Klienta** TELEFON: +48 61 62 63 006 E-MAIL: bok@datasystem.pl

Usługi

Historia tras

Alarmy

DS Tacho

4Trans - przekroczenia granic

DS Fax

e-Przewóz

Przypomnienia

DS Tacho - lista plików

Truck 221

Rok 2016

od: 2021-04-11 do: 2021-04-11
 od: 2021-04-11 do: 2021-04-11
 od: 2021-02-13 do: 2021-03-11
 od: 2021-02-07 do: 2021-03-08
 od: do:

od: 2021-01-02 do: 2021-01-31
 od: 2020-12-19 do: 2021-01-17
 od: 2020-12-10 do: 2021-01-08

Pobierz plik na dysk
Data przesłania: 2021-05-06 00:00:00



ISO 9001:2015

Data System, jako jedna z nielicznych firm w swojej branży, ma zaszczyt posiadać międzynarodowy certyfikat ISO 9001:2015. Ten prestiżowy certyfikat jest corocznie poddawany weryfikacji przez międzynarodowych audytorów, co stanowi dowód naszej nieustającej troski o jakość.

Certyfikat ISO 9001:2015 gwarantuje, że świadczenie usługi obsługi klienta odbywa się na najwyższym poziomie. Wybierając ofertę Data System, mają Państwo pewność, że realizacja zamówienia będzie przeprowadzona zgodnie z najwyższymi standardami, co jest dla nas niezmiennie priorytetem.

Zaufali nam

Największe polskie firmy lokalizują oszczędności
razem z Data System Group





O nas

Data System oferuje swoim klientom usługi z zakresu monitoringu i lokalizacji pojazdów od ponad 18 lat. Nasza firma wyróżnia się elastycznością oraz innowacyjnością, a naszym priorytetem jest znajdowanie oszczędności dla naszych klientów oraz wdrażanie rozwiązań umożliwiających ich osiągnięcie. Dodatkowo, każdy lokalizator oferowany przez Data System umożliwia łatwe i precyzyjne rozliczanie przejazdów po płatnych drogach dzięki systemowi e-TOLL.